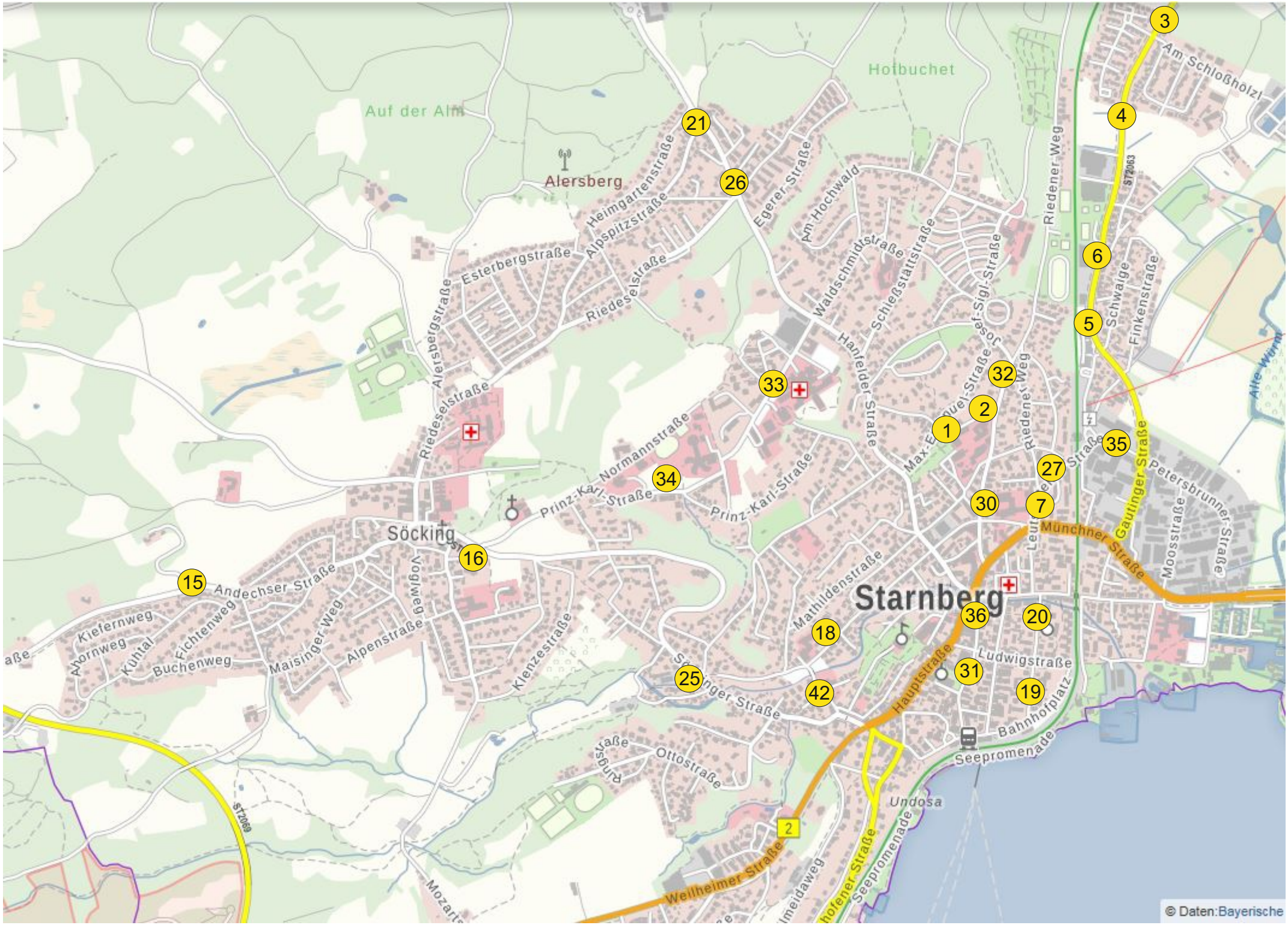
Auf der Alm
Hofbuchet
Alersberg
Heimgartenstraße
Alpspitzstraße
Egerer Straße
Am Hochwald
Waldschmidtstraße
Schießstattstraße
Riedener Weg
Am Schloßholz
Esterbergstraße
Riedeselstraße
Alersbergstraße
Hanfelder Straße
Schwaige
Finkenstraße
Alte Würm
Normannstraße
Prinz-Karl-Straße
Söcking
Andechser Straße
Kiefernweg
Ahornweg
Kuhtal
Fichtenweg
Buchenweg
Maisinger Weg
Alpenstraße
Vogl-Weg
Klenzestraße
Mathildenstraße
Starnberg
Münchner Straße
Gautinger Straße
Petersbrunner Straße
Moosstraße
Ludwigstraße
Hauptstraße
Bahnhofplatz
Seepromenade
Ottostraße
Undosa
Weilheimer Straße
ST2069
ST2063
© Daten:Bayerische

Starnberg
Neusöcking
Mozartstraße
Weilheimer Straße
2
42
17
38
Franz-Heidinger-Straße
Waldstraße
Nixenweg
Prinzenweg
Eibenweg
Tannenweg
Ina-Seidel-Weg
Waldspielplatz
Wilhelmshöhenstraße
Oberfeld
Jahnstraße
Prinzenweg
Am Wiesengrund
Prinzeneiche
Oberer Seeweg
Possenhofener Straße
Unterer Seeweg
ST2063

Percha
2
Percha
Würmstraße
Kreuzstraße
ST2065
Buchhofstraße
40
39
37
Tassiloweg
Seestraße
Lüßbachweg
Schiffbauerweg
Selchastraße
Selcha
Harkirchener Straße
Am Mühlberg
Am Hügel
Mitterfeldweg
Buzentaurweg
Percha
Enzianst
Gestüt

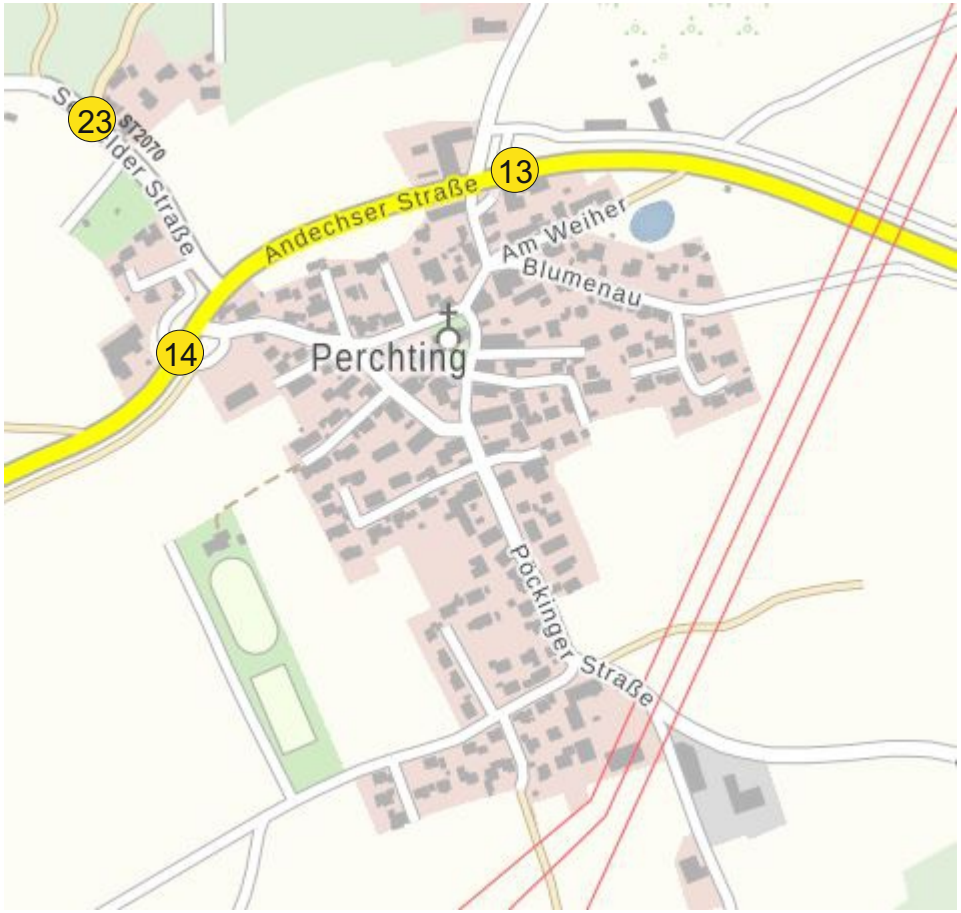
23
ST2070
Andechser Straße
13
Am Weiher
Blumenau
14
Perchting
Pöckinger Straße

Buchendorfer Straße
Kastanienweg
Angerstraße
Wangen
Pfarrweg
ST2065
Piastraße
Wirthsackerweg
Neufahrn
10
33
8
9

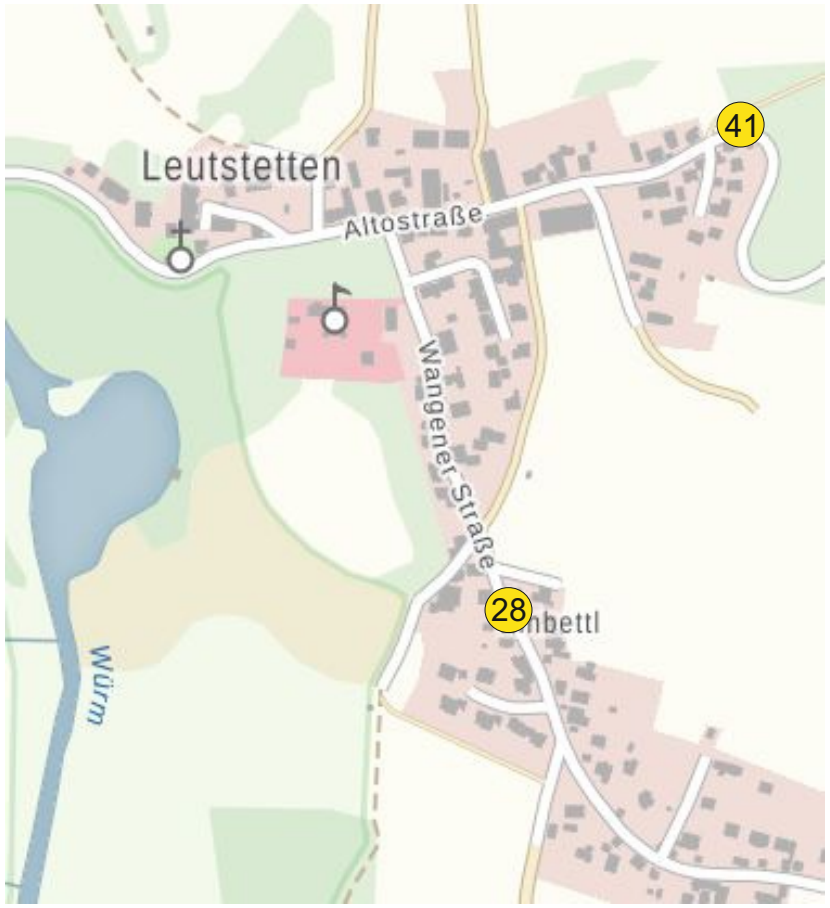
Leutstetten
Altostraße
Wangener Straße
Würm
41
28

St.-Jakob-Straße
Landstetten
Klosterholzweg
11
12
Ascheringer

678
Rieselberg
Dorfstraße
STA3
Hadorf
Felixweg
22
Maurerberg
Starnberger Straße